

# Hautes-Alpes

Explorez la Provence des montagnes

Randos  
Paysannes

Des randonnées proposées  
par Accueil Paysan

Les Randos Paysannes sont des parcours qui vous emmènent à la rencontre du monde rural dans une démarche respectueuse de notre environnement. Des escapades qui se veulent variées, au rythme de votre marche et où chaque étape et accueil s'inscrivent dans un partage de la culture paysanne et de produits du terroir.



**i** À la journée ou  
en itinérance

 De 6h30  
à 5 jours

 De 12 km  
à 84 km

 En loisir ou  
en sportif

# À la découverte de la Provence des montagnes

Cette Rando Paysanne vous invite à parcourir une boucle d'itinérance au départ du village de Savournon en 5 étapes d'une journée, permettant de relier trois hébergements du territoire labellisés «Accueil Paysan» et «Valeurs Parc». Elle vous emmène dans la partie haut-alpine du parc des Baronnies Provençales, en moyenne montagne, à travers des paysages sauvages et préservés. Par sa situation, au nord-est du parc régional des Baronnies provençales, Pra Boyer et ses sommets environnants (1500-1750m) bénéficient d'influences tant méditerranéennes qu'alpines. Ainsi une grande diversité d'habitats naturels abritent une flore exceptionnelle, avec la présence de variétés endémiques et rares, et une faune sauvage typique des montagnes calcaires. Un «coin de paradis» à l'abri des perturbations des activités humaines.

Ce livret vous invite à découvrir un pays, des paysans, des acteurs ruraux et des artisans qui œuvrent au maintien et au partage d'une agriculture et d'une culture paysanne. Au fil de votre parcours, rencontrez les membres du réseau Accueil Paysan qui sont particulièrement bien placés pour mieux vous faire connaître leurs territoires ainsi que leurs activités rurales et de productions agricoles. **Ce parcours est une suggestion qui peut se suivre entièrement ou en partie.** N'hésitez pas à vous renseigner sur d'autres possibilités de balades et de randonnées au départ de chacun des accueils!

Vous pouvez également réaliser cette boucle en VTT ou vélo de route, en empruntant toutefois d'autres circuits. Si vous êtes intéressés par cette option, demandez les détails aux accueils référencés dans ce livret.

## Les accueils sur votre chemin

### La Ferme de la Montagne

Chez Catherine et Bernard Lanteaume



Arriver à la Ferme de la Montagne, c'est tout d'abord entrer dans un havre de paix et de nature où se marient le climat de la Provence et l'air pur des Alpes. C'est aussi la rencontre avec Catherine et Bernard Lanteaume qui vivent leurs activités d'hôtes et d'agriculteurs avec passion et authenticité, à l'image des gîtes et de la chambre d'hôtes réalisés dans un grand respect de l'habitat traditionnel local.

Ici, vous vous ressourcerez à 1 000 m d'altitude, sur le GR® 94, dans le calme et les grands espaces du Parc naturel régional des Baronnies provençales et des Hautes-Alpes.

Et parce que le bien-être passe également par la qualité de l'alimentation, Catherine et Bernard vous proposent de partager leur table autour de repas largement inspirés du terroir et à base de produits frais et biologiques. Commandés la veille, vous pourrez également disposer de paniers repas à emporter en balade.

📍 3030 Chemin de la Montagne, 05700 Sigottier  
☎ 04 92 67 12 06 / 06 10 15 07 82  
✉ [contact@lafermedelamontagne.com](mailto:contact@lafermedelamontagne.com)  
🌐 [lafermedelamontagne.com](http://lafermedelamontagne.com)  
🏠 Gîte et chambres (16 pers.). Table paysanne et pique-nique. Ouvert toute l'année. Labellisé Accueil Paysan, Valeurs Parc et Accueil vélo.

### Le Gîte de Pra Boyer

Chez Claire Girard



Loin de tout, mais tout près de paysages superbes, entre pentes escarpées et forêts verdoyantes, Claire vous attend pour un séjour ou une étape confortable, chaleureuse, authentique.

Une chambre d'hôtes et un gîte de groupe ont été aménagés dans cette ancienne bâtisse du XVII<sup>e</sup> siècle, isolée, en pleine nature.

Repas entre amis ou petit déjeuner du sportif, à la table de Pra Boyer, vous découvrirez les nouvelles saveurs d'une cuisine bio, créative, à base de produits bios et sauvages.

De nombreux chemins balisés au départ du gîte pour les activités de pleine nature: randonnées à pied, à VTT, Gravel VAE, à cheval, à ski, canyoning, escalade, baignade en rivière mais aussi farniente pour profiter de la beauté du lieu et se ressourcer.

📍 1901 chemin de Pra Boyer, 05150 Valdoule  
☎ 04 92 66 03 37  
✉ [claire.girard@gitedeprauboyer.com](mailto:claire.girard@gitedeprauboyer.com)  
🌐 [gitedeprauboyer.com](http://gitedeprauboyer.com)  
🏠 Gîte et chambres (15 pers.). Table paysanne et pique-nique. Ouvert toute l'année. Labellisé Accueil Paysan, Valeurs Parc et Accueil vélo.

### Le Buffet de la Gare



Le Buffet de la Gare de Veynes est un bâtiment magnifique de la fin du XIX<sup>e</sup> siècle, patrimoine de l'âge d'or du rail dans cette ville cheminote, nœud ferroviaire des Alpes du Sud. Il a été l'objet d'un remarquable projet de transformation en un tiers-lieu par l'association Court Circuit, une association de

citoyens du Buëch, Consomm'Acteurs responsables et solidaires.

Il est aujourd'hui ouvert à tous. Vous retrouverez: au rez-de-chaussée une épicerie de circuit court, un bar/café et une recyclerie; au premier étage, un atelier vélo et des bureaux; au second étage, un espace de co-working et enfin un petit gîte meublé avec quatre chambres à louer avec cuisine équipée. L'ensemble dispose également d'un espace repos, d'une bibliothèque et d'une terrasse.

📍 Gare SNCF, 05400 Veynes  
☎ 07 83 96 13 37  
✉ [gestion.bufferet@gmail.com](mailto:gestion.bufferet@gmail.com)  
🌐 [court-circuit-05.com](http://court-circuit-05.com)  
🏠 Gîte et chambres (12 pers.). Gestion libre.

### Le Hameau de Villaret

Chez Marianne Salles



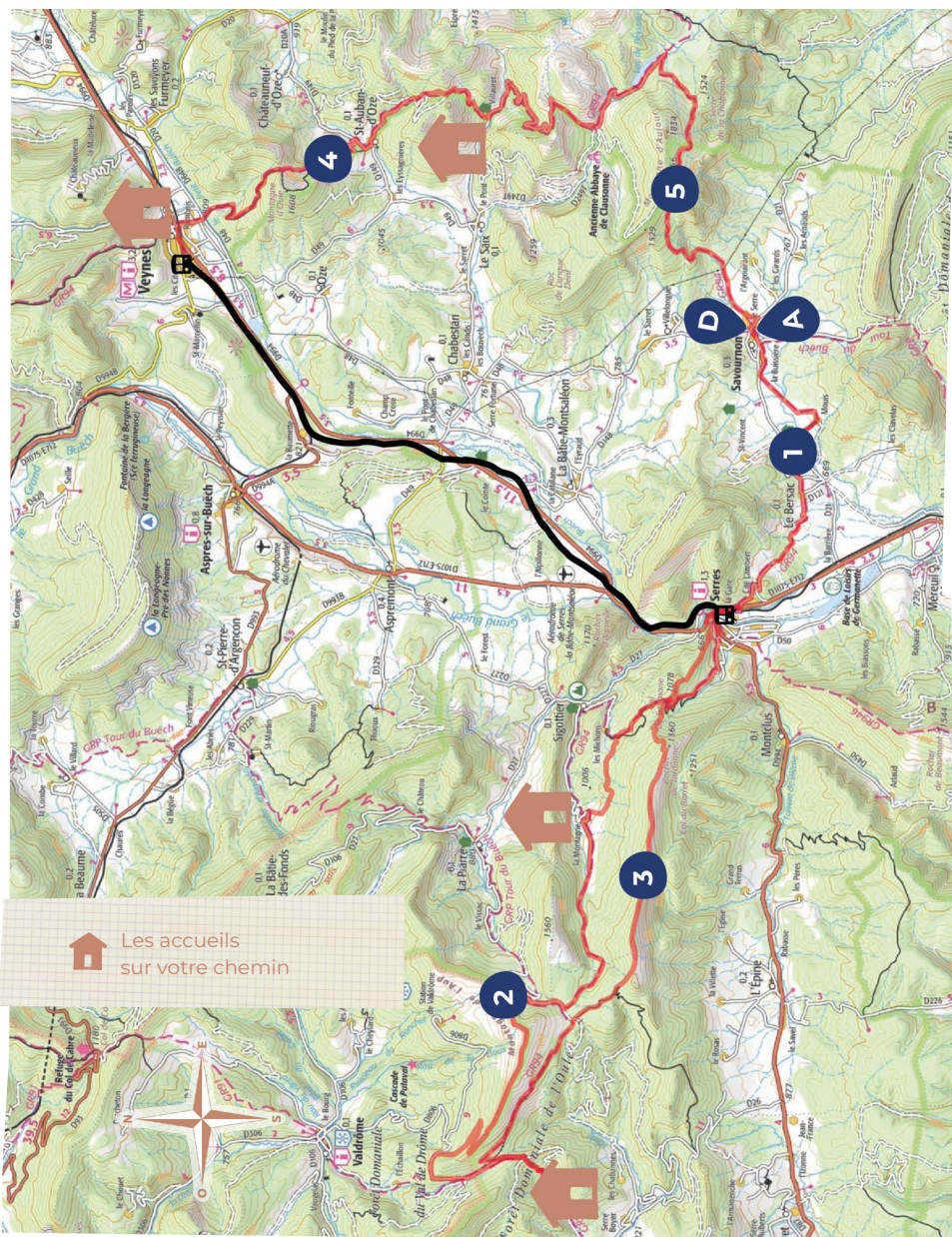
La Hameau de Villaret propose des gîtes et tables d'hôtes à Saint-Auban-d'Oze, sur le GR® 94 en limite du Parc Naturel Régional des Baronnies provençales.

L'établissement est tenu par Marianne, qui a par ailleurs un élevage de chevaux et de poneys sur 700 hectares. Son objectif est d'être en adéquation avec le territoire et les valeurs paysannes qu'elle revendique. Son activité est destinée à faire vivre le lieu sans le modifier ni le dénaturer. Elle propose 4 gîtes pour une capacité totale de 25 personnes.

L'accueil y est chaleureux et familial et les randonnées nombreuses autour de l'établissement.

📍 Impasse de Villaret, 05400 Saint-Auban-d'Oze  
☎ 04 92 58 05 35 / 06 37 18 28 13  
✉ [lehameaudevillaret@gmail.com](mailto:lehameaudevillaret@gmail.com)  
🌐 [lehameaudevillaret.com](http://lehameaudevillaret.com)  
🏠 Gîte et chambres (25 pers.). Table paysanne et pique-nique. Ouvert de Pâques à la Toussaint. Labellisé Accueil Paysan et Valeurs Parc.

# Les itinéraires possibles



Les accueils sur votre chemin

Données issues du SCAN 100®

© IGN – 2025. Copie et reproduction interdite.

Le livret vous propose un parcours d'itinérance entre quatre hébergements, dont trois sont labellisés Accueil Paysan. **Le parcours intègre un raccord en train entre la gare de Serres et celle de Veynes.** À votre demande, vos hôtes peuvent vous proposer d'autres balades et randonnées à partir de leur ferme.

Pensez bien à vous renseigner auprès des Accueils Paysans pour l'hébergement: une réservation anticipée est synonyme de bon accueil.

Cette Rando Paysanne nécessite une bonne condition physique.

**Les temps de trajet indiqués le sont à titre estimatif et n'incluent pas de pause.**

## Itinérance 1: Savournon – La Montagne

p.10

**Entre plaine et relief: bourg ancien de Serres, traversée du Buëch et crête de Fontarache.**

Itinérance entre le village de Savournon et un Accueil Paysan.

🕒 6h30 📏 16,8 km 🏃 Niveau: moyen  
⬆️ Dénivelés positif 825 m ⬆️ négatif: 580 m

## Itinérance 2: La Montagne – Pra Boyer

p.14

**Randonnée au sommet des Baronnies Provençales: Duffre et crête de la Sarcéna.**

Itinérance entre deux Accueils Paysans.

🕒 8h00 📏 18,2 km 🏃 Niveau: sportif  
⬆️ Dénivelés positif 1100 m ⬆️ négatif: 1090 m

## Itinérance 3: Pra Boyer – Serres

p.18

**Sentier avec vue panoramique: Bonnet Rouge et crêtes du Serre de la Bouisse.**

Itinérance entre un Accueil Paysan et la gare de Serres.

🕒 7h30 📏 19,2 km 🏃 Niveau: sportif  
⬆️ Dénivelés positif 865 m ⬆️ négatif: 1180 m

## Itinérance 4: Veynes – Villaret

p.22

**Chemin à travers marnes noires et reliefs escarpés, avec vue sur des vallons sauvages.**

Itinérance entre la gare de Veynes et un Accueil Paysan.

🕒 6h30 📏 12 km 🏃 Niveau: sportif  
⬆️ Dénivelés positif 1030 m ⬆️ négatif: 860 m


## Itinérance 5: Villaret – Savournon

p.26

**Une étape aux paysages variés, entre forêts, lac, falaises abruptes et plaines cultivées.**

Itinérance entre un Accueil Paysan et le village de Savournon.

🕒 8h15 📏 17,4 km 🏃 Niveau: sportif  
⬆️ Dénivelés positif 1020 m ⬆️ négatif: 1270 m



# Savournon - La Montagne



Données issues du SCAN 100® © IGN - 2025. Copie et reproduction interdite.

## Entre plaine et relief: bourg ancien de Serres, traversée du Buëch et crête de Fontarache.

### BALISAGES EMPRUNTÉS (VOIR P.26):

- GR® 94 vers l'ouest:  
Le Bersac - cité Lambert - Serres - Col de Saumane - les Michons
- PR®: Les Michons - La Montagne

- Depuis le parking de la mairie de Savournon (sur place: Auberge des Rastels, hébergement et restauration), suivez à gauche la D21 sur 300 m. Continuez jusqu'à la fourche et prenez à gauche la petite route. Continuez tout droit et rejoignez à nouveau la D21, virez sur la route forestière à gauche. Franchissez à gué un ruisseau afin de rejoindre à droite une piste forestière. Après 100 m, tournez à gauche et continuez tout droit, le chemin arrive au torrent de Channe et traverse le Béa pour s'infléchir sur la gauche. Continuez jusqu'à l'intersection (hameau du Mouis).
- Poursuivez le chemin puis la piste qui mène au Camping des 2 soleils.
- Après quelques virages, rejoignez le centre de Serres. A partir de l'Office du Tourisme, il faut être attentif au cheminement dans les ruelles de la vieille ville et bien suivre le balisage rouge et blanc du GR® car il n'y a pas de panneau directionnel dans toute la portion qui traverse la ville.
- Le sentier s'élève en lacets au-dessus de Serres, passe auprès d'une chapelle: « Notre Dame de Bonsecours » et d'une table d'orientation pour passer ensuite devant un tombeau juif datant du XIV<sup>e</sup> siècle, puis arrive enfin en crête.
- Au niveau du col de Saumane (1031 m), descendre vers Sigottier.
- Un peu avant le hameau Les Michons, vous trouverez sur la gauche un PR® (balisage jaune) qui vous mènera à la Ferme de La Montagne.
- A Arrivée à la Ferme de la Montagne (Accueil Paysan), où vous trouverez hébergement et restauration (voir p.2).



Une étape plutôt facile, sans gros dénivelé. En chemin, traversée du village de Serres niché contre le rocher de la Pignolette. Serres est un bourg au passé historique très ancien et qui peut s'enorgueillir du label « Petite cité de caractère ». Le parcours rejoint ensuite le col de Saumane.



## 1 Le Buëch : rivière d'un fort potentiel écologique

Le Buëch, d'une longueur de 110 km, est une des rares rivières en France dite « en tresses ». Ses eaux de très haute qualité abritent quelques espèces de poissons protégées ou encore le castor d'Europe.

Ses rives accueillent de nombreuses espèces végétales et animales, dans les vieux arbres vivent nombre d'oiseaux, insectes et chauve-souris.

C'est pourquoi le Buëch, inscrit site Natura 2000, bénéficie de différentes mesures de protection.




## 2 Laine cachemire

À la Ferme de La Montagne (voir p.2), Catherine et Bernard Lanteaume sont éleveurs de chèvres angoras et cachemires. Ils produisent de la laine mohair et sont également un des seuls éleveurs producteurs de laine cachemire en France. Ils adorent faire découvrir leur métier méconnu, qui est leur passion. C'est pourquoi ils ont décidé de faire de leur ferme une ferme pédagogique, et ont, en plus de leurs biquettes, adopté quelques autres pensionnaires producteurs de toison, comme des lapins ou un alpaga. Ils pourront vous faire découvrir leur activité lors de votre passage.

### PROLONGER LE SÉJOUR

Si vous souhaitez prolonger votre séjour à la Ferme de la Montagne, différents circuits en étoile à partir de la ferme, à parcourir à pied, à vélo, à VTT ou encore à cheval, vous permettront de mieux découvrir leur petite vallée comme : la clue de Sigottier qui fait partie des plus anciens sites habités de la région depuis 15000 ans avant notre ère ou encore le site des anciennes mines de plomb, argent, zinc exploitées dès le XII<sup>e</sup> siècle d'où l'on a un panorama à 360° vers le Vercors, les Ecrins, la frontière italienne, la montagne de Lure ou le mont Ventoux...

Vous pourrez également profiter des nombreux spots d'escalade et de sports aériens des environs, dont certains ont gagné une renommée internationale!



# La Montagne - Pra Boyer

Durée  
**7h30**

Niveau  
**sportif**

Distance  
**18,2 km**

Dénivelé  
**positif: 980 m  
négatif: 970 m**

Un trajet plus court est disponible, au besoin demander à vos accueillants.



Données issues du SCAN 100® © IGN - 2025. Copie et reproduction interdite.

## Randonnée au sommet des Baronnies Provençales : Duffre et crête de la Sarcéna.

### BALISAGES EMPRUNTÉS (VOIR P.26) :

- GR® 94 : La Montagne - Col d'Arron
- PR® : Col d'Arron - La Pyramide - Le Duffre - Crête de la Sarcéna - Pré Pourri - Les Praux - croisement des Praux
- GR® 91 : Col des Praux - Pra Boyer

- 1** Au col d'Arron, cabane avec mezzanine. Le Duffre est le sommet herbeux, vers le nord. Un PR®, sur la droite, vous permet de l'atteindre en passant par Pas la Lauze, puis la Pyramide. On peut aussi gagner le sommet à vue, après une bonne grimpe (+300 m), sans se perdre.
- 2** Au départ de la Ferme de la Montagne (voir p.2), la route se poursuit sur 1 km jusqu'à la dernière maison. Le GR® emprunte alors la piste DFCI 106 sur plusieurs km en longeant le torrent d'Arron. Les derniers km de montée se font sur un bon sentier bien ombragé avec quelques passages à gué sans difficulté.
- 3** À la borne, prenez à droite le chemin qui descend à Pré Pourri (balisage jaune). Juste avant la cabane de Pré Pourri, continuez sur le sentier de gauche qui descend aux Buisses.
- 4** Aux Buisses, empruntez la piste à gauche vers le col des Praux. Vue sur Valdrôme et sa vallée. Elle contourne un gros rocher sur la gauche et poursuit jusqu'au Praux.
- 5** Un grand carrefour de pistes forestières où vous rejoignez le GR® 91. Prenez la piste la plus à gauche, balisage rouge et blanc, entrez dans la forêt domaniale de l'Oule. Ignorez les différents chemins sur la gauche.
- 6** Arrivés à une épingle, restez sur la droite, en suivant le GR® qui tourne 50 m. plus loin en descendant dans la forêt, jusqu'au gîte.
- A** Arrivée au gîte de Pra Boyer (voir p.3) - hébergement et restauration sur place.





★ **Panorama du sommet du Duffre**

Cette randonnée vous mènera au point culminant du Parc des Baronnies Provençales. Malgré une altitude modeste de 1754m, le sommet du Duffre dévoile un immense panorama sur de nombreux massifs et cimes emblématiques, principalement des Alpes du Sud : le Ventoux, le Diois, le Vercors, le Dévoluy, les Écrins avec la Meije, le Viso, le Haut-Verdon et la Montagne de Lure. Au printemps, on rencontre une flore exceptionnelle et ses espèces endémiques : fritillaires, anémones pulsatiles, tulipes et pivoines sauvages.



**LA MONTAGNE DE L'AUP ET LA SARCÉNA**

Le parcours sur la montagne de la Sarcéna et le Duffre (point culminant des Baronnies Provençales à 1757 m) sur un long terrain herbeux et qui aboutit sur une superbe sapinière dévoile un large panorama sur le mont Ventoux et les Ecrins.


La Sarcéna est une sapinière méridionale, relique de l'ère glaciaire. L'exposition nord, l'altitude élevée et la situation abritée ont permis cette survie rare sous nos latitudes. Au XIX<sup>e</sup> siècle, les besoins considérables en bois de chauffage et de construction des quelques 1200 Valdromois ont failli la faire disparaître. Les sapins ne furent sauvés que grâce à la vigilance de deux gardes forestiers communaux. Aujourd'hui, classée site Natura 2000, on rencontre une avifaune typique de montagne (Venturon montagnard, traquets motteux, pipit spioncelle, merle de roche...). Une population de tétras lyre se maintient sur les deux versants et la chouette de Tengmalm a été détectée dans les boisements de hêtres et de sapins. La richesse botanique y est également exceptionnelle, avec 450 espèces végétales recensées, dont trois inscrites au « livre rouge » de la flore menacée de France : la saxifrage du Dauphiné, le cytise de sauze et le myosotis à fleurs minuscules. Sur le versant sud de la crête fleurissent les pivoines sauvages protégées. Sans être d'intérêt patrimonial majeur, chamois, martres et marmottes sont bien présents dans les éboulis rocheux, comme leurs grands prédateurs...



★ **À la découverte des plantes sauvages comestibles**

Au gîte de Pra Boyer, Claire Girard vous propose des balades – cueillette de plantes sauvages comestibles suivies de préparation de soupe ainsi que des ateliers de cuisine sauvage. Vous pourrez ainsi apprendre à identifier les légumes, les herbes ou les fruits sauvages qui poussent en abondance et à les cuisiner.





Données issues du SCAN 100® © IGN - 2025. Copie et reproduction interdite.

## Sentier avec vue panoramique : Bonnet Rouge et crêtes du Serre de la Bouisse.

### BALISAGES EMPRUNTÉS (VOIR P.26) :

- GR® 91 : repère 1
- GR® 94 : repères 2 et 9
- PR® : repères 3 à 8

- D** Depuis le gîte de Pra Boyer (voir p.3), grimpez au col des Praux (panneau) par le GR® 91 (blanc-rouge) pendant 2 km.
- 1** Rester sur le GR® qui emprunte une piste forestière jusqu'au carrefour des Praux (600 m). Panneau.
- 2** Quittez le GR® 91, prenez à droite le 94 qui s'enfonce en montant dans la pinède. Le sentier se poursuit en balcon, bien dégagé, offrant une vaste vue sur toute la vallée de l'Oule et le massif des Baronnies. Bien suivre le balisage (rouge-blanc) jusqu'au col d'Arron (4,3 km).
- 3** Quittez le GR®, prenez la direction de l'Épine et du Bonnet Rouge, à droite (balisage jaune). Panneau. Longez toujours la plantation de jeunes mélèzes sur la droite en ignorant deux fois un chemin sur la gauche.
- 4** Poursuivez à travers une pelouse d'altitude, passez devant une bergerie en parpaings écroulée en chemin, jusqu'à la ruine d'une autre bergerie : pierres en ½ cercle (2 km) jusqu'à atteindre le col de la Saute.

- 5** Au col de la Saute (1499 m), suivez la piste principale (balisage jaune) qui aborde un large virage jusqu'au col de Champlat, à 1501 m. Quittez la piste pour prendre à gauche un petit pâturage. 50 m après, tournez à droite et traversez un petit bois. Un sentier à flanc de montagne contourne le sommet du Bonnet Rouge par la gauche pour rejoindre Champlat.
- 6** De Champlat, un aller-retour permet d'atteindre le sommet (1645 m) en suivant la crête à droite (1 km et 60 m de dénivelé positif). Suivez ensuite les longues crêtes du Serre de la Bouisse, en les délaissant par moment sur l'adret. Le sentier se poursuit entre landes de buis et lapiaz de calcaire pour atteindre le Rocher de Jardanne (1359 m).
- 7** Au Rocher de Jardanne, prenez à gauche et descendez dans une hêtraie jusqu'à la source de l'Ollagnier.
- 8** À la source, suivez à droite un sentier en sous-bois, qui mène au Col de Saumane.



- 9** Au col de Saumane, vous retrouvez le GR® 94 qui vient du col des Praux et descend vers Serres.
- A** Arrivée à la gare SNCF de Serres. Sur place, tous commerces et hébergement.





Très jolie randonnée entre pâturages, forêts et lignes de crêtes.



### ★ Le Bonnet Rouge

Le Bonnet Rouge culmine à 1645m et relie avec le Serre de la Bouisse le village de l'Épine à Serres. Le panorama depuis ce sommet est à 360° sur le Mont Ventoux, la montagne de Lure, l'Ubaye, les Ecrins, le Dévoluy...

### ★ Serres, petite cité de caractère

Serres, petite bourgade située au sud des Hautes Alpes, à l'entrée du Parc Naturel Régional des Baronnies Provençales, a occupé depuis des temps très anciens une position stratégique entre Alpes et Provence.

Dans la partie haute du vieux village on retrouve les anciennes portes des remparts ou des galeries voûtées, marquées d'un habitat daté entre le XII<sup>e</sup> et le XVIII<sup>e</sup> siècle. Les ruelles très étroites et escarpées sont typiques des villages perchés provençaux.





Données issues du SCAN 100® © IGN - 2025. Copie et reproduction interdite.

## Chemin à travers marnes noires et reliefs escarpés, avec vue sur des vallons sauvages.

### BALISAGES EMPRUNTÉS (VOIR P.26) :

- GR® 94 à partir du repère 1

- D** Départ depuis la gare de Veynes (**raccord en train prévu entre Serres, point d'arrivée de l'étape précédente, et Veynes**). Prenez la rue Pierre Sémard en direction de l'est, puis prenez à gauche la rue de la gare. Au rond-point, prenez la première sortie, puis à nouveau la première sortie au rond-point suivant (Av. Picasso - D48).
- 1** Vous arrivez alors à un pont sur le Buëch, à Basse Morelle, sur la D48 (809 m). Franchissez la passerelle qui enjambe le Buëch et commencez la montée sur la piste carrossable. La piste se transforme assez vite en sentier qui longe un torrent au lit argileux (ATTENTION, ne pas s'engager sur les rives du torrent du Béal en cas de crue ou d'orage imminent).
- 2** Après une bifurcation à droite et un court passage en forêt, le torrent coupe à de nombreuses reprises le sentier par des gués faciles à franchir. Longue montée sous les hêtres jusqu'au col d'Oule à 1389 m d'altitude (muguet et eupatoires à feuilles de chanvre au printemps).
- 3** Au col, un sentier en aller-retour vous permet si vous le souhaitez d'atteindre le sommet de la montagne d'Oule à 1603 m. Depuis le col, vous entamez une descente sur le village de Saint-Auban-d'Oze assez raide et caillouteuse avec quelques passages en balcon sur le val d'Oze (aphyllanthes de Montpellier - voir photo ci-contre -, asphodèles et lavandes).
- 4** Suivez à droite sur 500 m la D149 jusqu'à Saint-Auban-d'Oze (848 m). Traversez le village en passant devant le lavoir et au pied d'une petite église du XIX<sup>e</sup> siècle bâtie sur les ruines d'une chapelle plus ancienne. Après le lavoir, prenez à gauche la piste carrossable qui monte vers le col de Villaret.
- 5** Quittez le chemin forestier dans un virage pour prendre à gauche une pente raide qui évite la piste et la rejoint au col de Villaret.
- 6** Dévaliez jusqu'au hameau de Villaret sous le piton dressé du roc de Saint-Martin (1018 m).
- A** Vous êtes arrivés au Hameau de Villaret (voir p.3). Hébergement et restauration sur place.



Étape au départ de Veynes, célèbre pour son ancien nœud ferroviaire, qui garde également les traces d'une ancienne voie romaine. Le parcours rejoint d'abord le col d'Oule (1389m) par un sentier assez raide à l'ombre d'une superbe hêtraie. Puis il descend vers le village de Saint-Auban-d'Oze et ses nombreux vergers avant de remonter jusqu'au col de Villaret (1349m) par une piste assez large et un chemin plus étroit sur la fin. Le sentier redescend enfin sur le Hameau de Villaret, en aplomb d'une falaise dominée par le roc de Saint Martin.

### Des poneys et des ânes en liberté

Pendant votre halte au Hameau de Villaret (voir p.3), vous pourrez en profiter pour partir à la découverte de l'élevage de poneys de Marianne Salles qui pâture en toute liberté dans l'alpage au-dessus du hameau. Allez voir l'ancienne bergerie où ses ânes aiment chôme.

Profitez des poneys qui restent autour du hameau, du petit ruisseau, du calme et des oiseaux... ou allez vous rafraîchir dans les gorges du Gouravour, à 4 km par le petit chemin goudronné.




### LES BARONNIES PROVENÇALES : UNE PROVENCE MONTAGNARDE

Les Baronnies provençales sont longtemps restées à l'écart car traversées par un relief d'altitude moyenne mais très tortueux.

Il s'agit d'un massif calcaire, très ancien fond marin, soumis à différentes influences climatiques.

Les pratiques agricoles modernes ont fait disparaître les haies et les anciens canaux d'irrigation au profit de l'aspersion ainsi que nombre de terrasses en pierres sèches où évoluaient la vigne et l'olivier.

La forêt qui a remplacé les pâturages, les jardins d'altitude qui se sont enrichis, donnent un caractère sauvage aux hauteurs alors que les hommes se sont repliés dans les vallées.





Données issues du SCAN 100® © IGN - 2025. Copie et reproduction interdite.

 Durée <b>8h15</b>	 Niveau <b>sportif</b>
 Distance <b>17,4 km</b>	 Dénivelé positif: 1020 m négatif: 1270 m

*Une étape aux paysages variés, entre forêts, lac, falaises abruptes et plaines cultivées.*

**BALISAGES EMPRUNTÉS (VOIR P.26) :**

- GR® 94 - GR® de pays « Tour du Buech » : route forestière des Priourets - Gué - Lac de Peyssier - Jas des Aigues - Col d'Aujourd - Savournon.

**D** Depuis le Hameau de Villauret (voir p.3), prenez la route forestière des Priourets qui suit d'abord le torrent de Villauret avant de s'en écarter et de monter régulièrement en forêt. Arrivés à un collet (1425 m), quittez la route forestière et partez sur la droite par un sentier descendant jusqu'au torrent des Priourets, étroit et souvent à sec.

**1** Suivez ce torrent, d'abord en rive gauche, puis en rive droite dans une forêt claire jusqu'à sur une large route forestière (1130 m). Empruntez-la sur la gauche, traversez à gué le torrent de Sézieux. Suivez-le sur la rive gauche, puis empruntez une montée douce à travers une hêtraie en passant près d'une source aménagée. Continuez la route forestière en suivant le ruisseau provenant du lac de Peyssier. Au lac, longez-le jusqu'à son extrémité et rejoignez le sentier venant du col des Garcins (GR® 93).

**2** Prenez, vers l'ouest, direction « col d'Aujourd - Savournon » un petit sentier, marqué par quelques cairns. Suivez ce sentier qui domine les ruines du Jas des Aigues sur la gauche. Puis sur la droite, montez sur le flanc sud de la montagne d'Aujourd. Le sentier devient une piste carrossable qui descend. À la première bifurcation (citerne incendie), prenez à gauche puis dans le premier virage en épingle, tout de suite à droite, un sentier herbeux pour arriver au col d'Aujourd (1480 m).



**3** Le sentier pour descendre est d'abord rocailleux et pentu puis s'adoucit en forêt. Prenez à gauche la piste forestière qui coupe puis un petit sentier, encore sur la gauche, qui chemine à l'horizontale avant de descendre fortement.


**4** Au ruisseau, traversez-le, et suivez-le rive gauche, jusqu'aux premiers champs de Savournon.

**A** Arrivée à Savournon. Sur place, hébergement et restauration.





Une étape avec des paysages très variés. Une montée douce en forêt, jusqu'au lac de Peyssier puis le col d'Aujourd et la montagne d'Aujourd, avant de redescendre sur Savournon. Flore remarquable au printemps (grande gentiane, pois de senteur, orchidées, lis martagon, raiponces) et points de vue sur le Dévoluy, la montagne de St Genis et le Val de Durance. En chemin: le lac de Peyssier, retenue artificielle (barrage de terre) sur le ruisseau Maraize (affluent du Bûech) construite en 1973 pour l'irrigation des terres de la commune de Saix et falaises constituées d'une alternance de strates calcaires claires et marneuses plus sombres.



**CURIOSITÉ GÉOLOGIQUE:  
TERRES NOIRES ET MARNES BLEUES**

Les marnes (argiles calcaires) sont un des paysages caractéristiques de cette région. Il s'agit de sédiments qui se sont accumulés sur plus de 1000 mètres d'épaisseur, pour certaines il y a plus de 150 millions d'années. Elles constituent les terrains les plus anciens rencontrés dans les Baronnies. Il a fallu que l'érosion déblaie une formidable épaisseur de terrain, entre 4000 et 5000 mètres pour dégager ces marnes! On peut en observer plusieurs couleurs: les Terres Noires correspondent à la période du Jurassique tandis que les « Marnes bleues » à la période plus récente du Crétacé moyen.



# Se préparer avant la randonnée

## Accès

Cette Rando Paysanne est accessible en transport en commun via la gare SNCF de Veynes ou de Serres, qui sont une des cinq étapes de la boucle d'itinérance.

## Durées et difficultés

La durée de chaque trajet est donnée à titre indicatif et correspond à un temps de marche sans pause. Le niveau de difficulté indiqué (facile / moyen / sportif) relève aussi de notre estimation.

## Conseils pour les marcheurs

- Pour bien vous repérer, munissez-vous des cartes IGN 1: 25000 « Serres - Veynes »: Réf. 3338 OT et « Luc-en-Diois », Réf. 3238 OT et équipez-vous d'une boussole pour bien orienter la carte.
- Vous pouvez également, en utilisant le QR code fourni dans ce livret, télécharger la trace gpx des différents itinéraires ou utiliser une application de randonnée afin de vous aider à vous guider.
- Consultez la météo agricole, une précision heure par heure.
- Prévoyez des vêtements et chaussures adaptés à la saison, de la nourriture et de l'eau.
- Prévenez au moins une personne du départ en randonnée.
- Soyez respectueux de l'environnement, restez sur les sentiers, ne prélevez pas d'espèces.
- Rapportez vos déchets.

## Visuels des balisages

Les balisages PR® sont la propriété intellectuelle de la Fédération Française de Randonnée Pédestre.

TYPES DE BALISAGES			
Types de sentiers	GR	GR PAYS	PR
Bonne direction			
Tourner à gauche			
Tourner à droite			
Mauvaise direction			

**Restez prudent et prévenant pendant la randonnée. Ce livret fournit des informations à titre indicatif et est destiné à vous aider dans la planification de votre découverte de ce territoire. Vos accueillants et associations Accueil Paysan ne pourront pas être tenus responsables en cas d'accident ou de désagrément quelconque survenu sur cet itinéraire.**

## Premiers secours

**Garder son calme, alerter, agir.**

Urgences **112**  
Pompiers **18** ou **112**  
Samu **15** ou **112**  
Police & Gendarmerie **17**  
Urgences SMS **114**

## Animaux sauvages blessés ? Que faire ?

**Contactez le refuge le plus proche**

Centre de soins de la faune sauvage  
04 92 54 74 31.

La Bergerie, 1515 route du Plan  
05110 VITROLLES



Scannez ce QR code (ou cliquez dessus pour la version numérique) pour consulter les itinéraires sur une application de randonnée ou télécharger les traces gpx de ce parcours.



Cette action est cofinancée par le Fonds européen agricole pour le développement rural : l'Europe investit dans les zones rurales.



## CRÉDITS PHOTOS

Association Accueil Paysan 05. Ferme de la Montagne, Gîte de Pra Boyer et Hameau de Villaret, adhérents à Accueil Paysan. Buffet de la Gare de Veynes – association Court Circuit. Jean-Luc Parel, membre de l'Association des Amis d'Accueil Paysan et Mathilde Landré (Fédération Nationale Accueil Paysan). MOSSOT, sur Wikimedia Commons, pour les photos du village de Serres p.17 : « Serres-288 » ([commons.wikimedia.org/wiki/File:Serres\\_-288.jpg](https://commons.wikimedia.org/wiki/File:Serres_-288.jpg)), « Serres-287 » ([commons.wikimedia.org/wiki/File:Serres\\_-287.jpg](https://commons.wikimedia.org/wiki/File:Serres_-287.jpg)), « Serres-268 » ([commons.wikimedia.org/wiki/File:Serres\\_-268.jpg](https://commons.wikimedia.org/wiki/File:Serres_-268.jpg)) – Licence : [creativecommons.org/licenses/by/3.0/legalcode](https://creativecommons.org/licenses/by/3.0/legalcode).

## REMERCIEMENTS

Merci à l'association des Amis d'Accueil Paysan, dont la contribution et l'investissement précieux permettent aux Randos Paysannes d'exister.  
Merci à Mathilde Landré, qui a construit l'univers graphique des Randos Paysannes dans le cadre de son stage, et mis en page ce livret.  
Merci à Marie Perrier (Fédération Nationale Accueil Paysan), qui a coordonné la production de ce livret.

## AUTEURS

Association Accueil Paysan 05; Ferme de la Montagne, Gîte de Pra Boyer et Hameau de Villaret, adhérents à Accueil Paysan.



## Qui sommes-nous ?

Accueil Paysan est un réseau d'éducation populaire rassemblant des hommes et des femmes qui pratiquent l'accueil à la ferme et en milieu rural. Ensemble, ils s'engagent en faveur d'une agriculture paysanne et d'un tourisme durable, équitable et solidaire.

### Les Amis d'Accueil Paysan

Les Amis participent aux tests des Randos Paysannes et accompagnent l'élaboration de documents d'information pour les accueillis via le site internet d'Accueil Paysan.

### Accueil Paysan Hautes-Alpes



Claire Girard / 04 92 66 03 37  
[claire.girard@gitedepraboyer.com](mailto:claire.girard@gitedepraboyer.com)  
Catherine Lanteaume / 06 10 15 07 82  
[contact@lafermedelamontagne.com](mailto:contact@lafermedelamontagne.com)

**Retrouvez plus d'informations  
sur [www.accueil-paysan.com](http://www.accueil-paysan.com)**



SUIVEZ-NOUS

